

Katastrální území

Rozsochatec

Informace o pozemku



Parcelní číslo:	1793
Obec:	Rozsochatec [569399]
Katastrální území:	Rozsochatec [742392]
Číslo LV:	45
Výměra [m ²]:	9938
Typ parcely:	Parcela katastru nemovitostí
Mapový list:	DKM
Určení výměry:	Ze souřadnic v S-JTSK
Způsob využití:	silnice
Druh pozemku:	ostatní plocha

[Sousední parcely](#)

Vlastníci, jiní oprávnění

Vlastnické právo	Podíl
Kraj Vysočina, Žižkova 1882/57, 58601 Jihlava	
Hospodaření se svěřeným majetkem kraje	Podíl
Krajská správa a údržba silnic Vysočiny, příspěvková organizace, Kosovská 1122/16, 58601 Jihlava	

Způsob ochrany nemovitosti

Nejsou evidovány žádné způsoby ochrany.

Seznam BPEJ

Parcela nemá evidované BPEJ.

Omezení vlastnického práva

Nejsou evidována žádná omezení.

Jiné zápisy

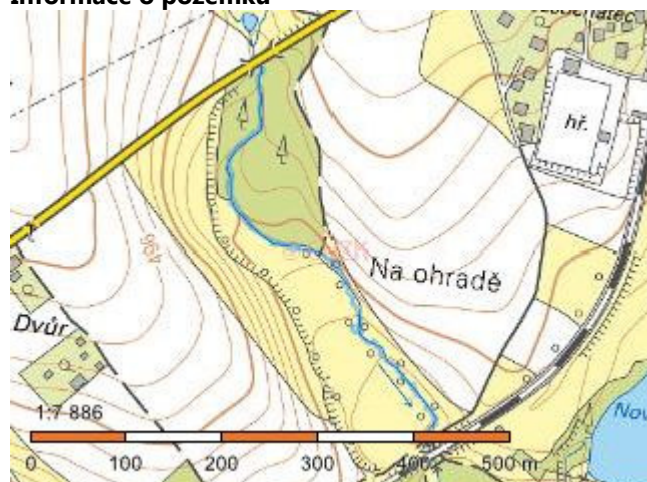
Nejsou evidovány žádné jiné zápisy.

Řízení, v rámci kterých byl k nemovitosti zapsán cenový údaj

Nemovitost je v územním obvodu, kde státní správu katastru nemovitostí ČR vykonává [Katastrální úřad pro Vysočinu, Katastrální pracoviště Havlíčkův Brod](#)

Zobrazené údaje mají informativní charakter. Platnost k 07.01.2020 12:00:00.

Informace o pozemku



Parcelní číslo:	1811
Obec:	Rozsochatec [569399]
Katastrální území:	Rozsochatec [742392]
Číslo LV:	213
Výměra [m ²]:	2233
Typ parcely:	Parcela katastru nemovitostí
Mapový list:	DKM
Určení výměry:	Ze souřadnic v S-JTSK
Způsob využití:	koryto vodního toku přirozené nebo upravené
Druh pozemku:	vodní plocha

[Sousední parcely](#)

Vlastníci, jiní oprávnění

Vlastnické právo	Podíl
Česká republika,	
Právo hospodařit s majetkem státu	Podíl
Povodí Vltavy, státní podnik, Holečkova 3178/8, Smíchov, 15000 Praha 5	

Způsob ochrany nemovitosti

Nejsou evidovány žádné způsoby ochrany.

Seznam BPEJ

Parcela nemá evidované BPEJ.

Omezení vlastnického práva

Nejsou evidována žádná omezení.

Jiné zápisy

Nejsou evidovány žádné jiné zápisy.

Řízení, v rámci kterých byl k nemovitosti zapsán cenový údaj

Nemovitost je v územním obvodu, kde státní správu katastru nemovitostí ČR vykonává [Katastrální úřad pro Vysočinu, Katastrální pracoviště Havlíčkův Brod](#)

Zobrazené údaje mají informativní charakter. Platnost k 07.01.2020 12:00:00.

Informace o pozemku



Parcelní číslo:	1776
Obec:	Rozsochatec [569399]
Katastrální území:	Rozsochatec [742392]
Číslo LV:	213
Výměra [m ²]:	267
Typ parcely:	Parcela katastru nemovitostí
Mapový list:	DKM
Určení výměry:	Ze souřadnic v S-JTSK
Způsob využití:	koryto vodního toku přirozené nebo upravené
Druh pozemku:	vodní plocha

[Sousední parcely](#)

Vlastníci, jiní oprávnění

Vlastnické právo	Podíl
Česká republika,	
Právo hospodařit s majetkem státu	Podíl
Povodí Vltavy, státní podnik, Holečkova 3178/8, Smíchov, 15000 Praha 5	

Způsob ochrany nemovitosti

Nejsou evidovány žádné způsoby ochrany.

Seznam BPEJ

Parcela nemá evidované BPEJ.

Omezení vlastnického práva

Typ
Věcné břemeno zřizování a provozování vedení

Jiné zápisy

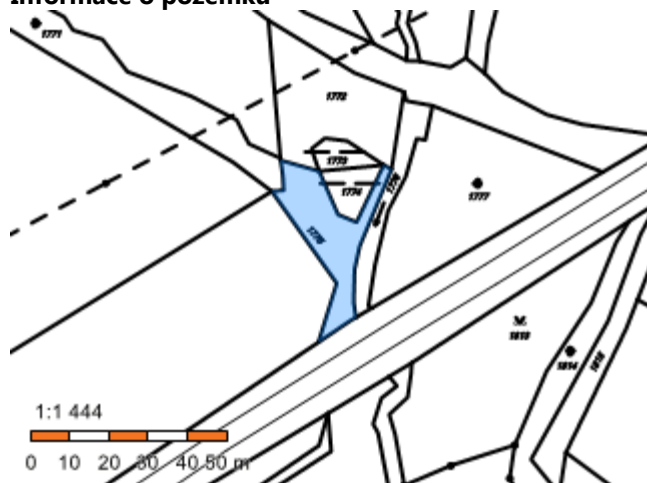
Nejsou evidovány žádné jiné zápisy.

Řízení, v rámci kterých byl k nemovitosti zapsán cenový údaj

Nemovitost je v územním obvodu, kde státní správu katastru nemovitostí ČR vykonává [Katastrální úřad pro Vysočinu, Katastrální pracoviště Havlíčkův Brod](#)

Zobrazené údaje mají informativní charakter. Platnost k 07.01.2020 12:00:00.

Informace o pozemku



Parcelní číslo:	1775
Obec:	Rozsochatec [569399]
Katastrální území:	Rozsochatec [742392]
Číslo LV:	153
Výměra [m ²]:	463
Typ parcely:	Parcela katastru nemovitostí
Mapový list:	DKM
Určení výměry:	Ze souřadnic v S-JTSK
Způsob využití:	jiná plocha
Druh pozemku:	ostatní plocha

[Sousední parcely](#)

Vlastníci, jiní oprávnění

Vlastnické právo	Podíl
Kodras Zdeněk, Okružní 1190, 26301 Dobříš	1/4
Zemědělská společnost Horní Krupá, a.s., č. p. 49, 58001 Horní Krupá	3/4

Způsob ochrany nemovitosti

Nejsou evidovány žádné způsoby ochrany.

Seznam BPEJ

Parcela nemá evidované BPEJ.

Omezení vlastnického práva

Nejsou evidována žádná omezení.

Jiné zápisy

Nejsou evidovány žádné jiné zápisy.

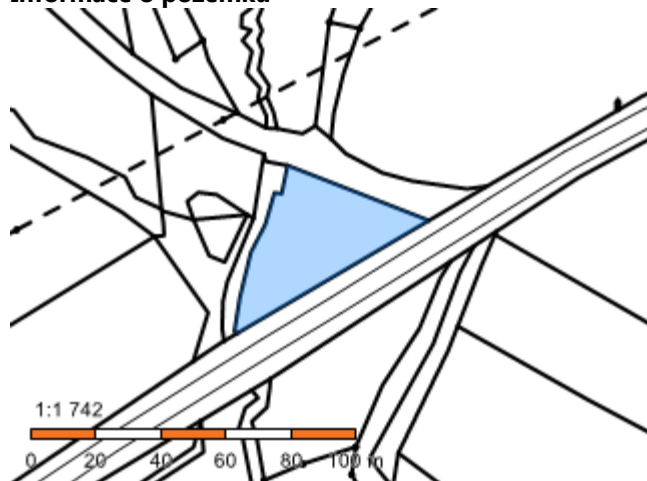
Řízení, v rámci kterých byl k nemovitosti zapsán cenový údaj

Více informací k cenovým údajům naleznete v [nápopovědě](#) k aplikaci.

Nemovitost je v územním obvodu, kde státní správu katastru nemovitostí ČR vykonává [Katastrální úřad pro Vysočinu, Katastrální pracoviště Havlíčkův Brod](#)

Zobrazené údaje mají informativní charakter. Platnost k 17.02.2020 08:00:00.

Informace o pozemku



Parcelní číslo:	1777
Obec:	Rozsochatec [569399]
Katastrální území:	Rozsochatec [742392]
Číslo LV:	308
Výměra [m ²]:	1336
Typ parcely:	Parcela katastru nemovitostí
Mapový list:	DKM
Určení výměry:	Ze souřadnic v S-JTSK
Způsob využití:	neplodná půda
Druh pozemku:	ostatní plocha

[Sousední parcely](#)

Vlastníci, jiní oprávnění

Vlastnické právo	Podíl
Greifová Jitka JUDr., U nových vil 188/9, Strašnice, 10000 Praha 10	

Způsob ochrany nemovitosti

Nejsou evidovány žádné způsoby ochrany.

Seznam BPEJ

Parcela nemá evidované BPEJ.

Omezení vlastnického práva

Nejsou evidována žádná omezení.

Jiné zápisy

Nejsou evidovány žádné jiné zápisy.

Řízení, v rámci kterých byl k nemovitosti zapsán cenový údaj

Nemovitost je v územním obvodu, kde státní správu katastru nemovitostí ČR vykonává [Katastrální úřad pro Vysočinu, Katastrální pracoviště Havlíčkův Brod](#)

Zobrazené údaje mají informativní charakter. Platnost k 17.02.2020 08:00:00.

Informace o pozemku



Parcelní číslo:	1810
Obec:	Rozsochatec [569399]
Katastrální území:	Rozsochatec [742392]
Číslo LV:	163
Výměra [m ²]:	2882
Typ parcely:	Parcela katastru nemovitostí
Mapový list:	DKM
Určení výměry:	Ze souřadnic v S-JTSK
Druh pozemku:	trvalý travní porost

[Sousední parcely](#)

Vlastníci, jiní oprávnění

Vlastnické právo	Podíl
Fárka Zdeněk, č. p. 74, 58272 Rozsochatec	

Způsob ochrany nemovitosti

Název
zemědělský půdní fond

Seznam BPEJ

BPEJ	Výměra
72941	21
77101	2861

Omezení vlastnického práva

Nejsou evidována žádná omezení.

Jiné zápisy

Nejsou evidovány žádné jiné zápisy.

Řízení, v rámci kterých byl k nemovitosti zapsán cenový údaj

Nemovitost je v územním obvodu, kde státní správu katastru nemovitostí ČR vykonává [Katastrální úřad pro Vysočinu, Katastrální pracoviště Havlíčkův Brod](#)

Zobrazené údaje mají informativní charakter. Platnost k 17.02.2020 08:00:00.

Informace o pozemku



Parcelní číslo:	1813
Obec:	Rozsochatec [569399]
Katastrální území:	Rozsochatec [742392]
Číslo LV:	265
Výměra [m ²]:	1508
Typ parcely:	Parcela katastru nemovitostí
Mapový list:	DKM
Určení výměry:	Ze souřadnic v S-JTSK
Způsob využití:	zeleň
Druh pozemku:	ostatní plocha

[Sousední parcely](#)

Vlastníci, jiní oprávnění

Vlastnické právo	Podíl
Fikar Jaroslav, č. p. 26, 58272 Rozsochatec	

Způsob ochrany nemovitosti

Nejsou evidovány žádné způsoby ochrany.

Seznam BPEJ

Parcela nemá evidované BPEJ.

Omezení vlastnického práva

Nejsou evidována žádná omezení.

Jiné zápisy

Nejsou evidovány žádné jiné zápisy.

Řízení, v rámci kterých byl k nemovitosti zapsán cenový údaj

Nemovitost je v územním obvodu, kde státní správu katastru nemovitostí ČR vykonává [Katastrální úřad pro Vysočinu, Katastrální pracoviště Havlíčkův Brod](#)

Zobrazené údaje mají informativní charakter. Platnost k 17.02.2020 08:00:00.

Informace o pozemku



Parcelní číslo:	1183/1
Obec:	Rozsochatec [569399]
Katastrální území:	Rozsochatec [742392]
Číslo LV:	10001
Výměra [m²]:	318
Typ parcely:	Parcela katastru nemovitostí
Mapový list:	GUST2880,V.S.XV-21-17
Určení výměry:	Jiným číselným způsobem
Způsob využití:	ostatní komunikace
Druh pozemku:	ostatní plocha

[Sousední parcely](#)

Vlastníci, jiní oprávnění

Vlastnické právo	Podíl
Obec Rozsochatec, č. p. 97, 58272 Rozsochatec	

Způsob ochrany nemovitosti

Nejsou evidovány žádné způsoby ochrany.

Seznam BPEJ

Parcela nemá evidované BPEJ.

Omezení vlastnického práva

Nejsou evidována žádná omezení.

Jiné zápisy

Nejsou evidovány žádné jiné zápisy.

Řízení, v rámci kterých byl k nemovitosti zapsán cenový údaj

Nemovitost je v územním obvodu, kde státní správu katastru nemovitostí ČR vykonává [Katastrální úřad pro Vysočinu, Katastrální pracoviště Havlíčkův Brod](#)

Zobrazené údaje mají informativní charakter. Platnost k 07.01.2020 12:00:00.

Informace o pozemku



Parcelní číslo:	612/6
Obec:	Rozsochatec [569399]
Katastrální území:	Rozsochatec [742392]
Číslo LV:	45
Výměra [m ²]:	3040
Typ parcely:	Parcela katastru nemovitostí
Mapový list:	GUST2880,V.S.XV-21-17
Určení výměry:	Graficky nebo v digitalizované mapě
Způsob využití:	silnice
Druh pozemku:	ostatní plocha

[Sousední parcely](#)

Vlastníci, jiní oprávnění

Vlastnické právo	Podíl
Kraj Vysočina, Žižkova 1882/57, 58601 Jihlava	
Hospodaření se svěřeným majetkem kraje	Podíl
Krajská správa a údržba silnic Vysočiny, příspěvková organizace, Kosovská 1122/16, 58601 Jihlava	

Způsob ochrany nemovitosti

Nejsou evidovány žádné způsoby ochrany.

Seznam BPEJ

Parcela nemá evidované BPEJ.

Omezení vlastnického práva

Nejsou evidována žádná omezení.

Jiné zápisy

Nejsou evidovány žádné jiné zápisy.

Řízení, v rámci kterých byl k nemovitosti zapsán cenový údaj

Nemovitost je v územním obvodu, kde státní správu katastru nemovitostí ČR vykonává [Katastrální úřad pro Vysočinu, Katastrální pracoviště Havlíčkův Brod](#)

Zobrazené údaje mají informativní charakter. Platnost k 07.01.2020 12:00:00.

Informace o pozemku



Parcelní číslo:	612/6 - nová pozemková parcela, 612/9
Obec:	Rozsochatec [569399]
Katastrální území:	Rozsochatec [742392]
Číslo LV:	45
Výměra [m ²]:	3040
Typ parcely:	Parcela katastru nemovitostí
Mapový list:	GUST2880,V.S.XV-21-17
Určení výměry:	Graficky nebo v digitalizované mapě
Způsob využití:	silnice
Druh pozemku:	ostatní plocha - nová pozemková parcela, jiná plocha

[Sousední parcely](#)

Vlastníci, jiní oprávnění

Vlastnické právo	Podíl
Kraj Vysočina, Žižkova 1882/57, 58601 Jihlava	
Hospodaření se svěřeným majetkem kraje	Podíl
Krajská správa a údržba silnic Vysočiny, příspěvková organizace, Kosovská 1122/16, 58601 Jihlava	

Způsob ochrany nemovitosti

Nejsou evidovány žádné způsoby ochrany.

Seznam BPEJ

Parcela nemá evidované BPEJ.

Omezení vlastnického práva

Nejsou evidována žádná omezení.

Jiné zápisy

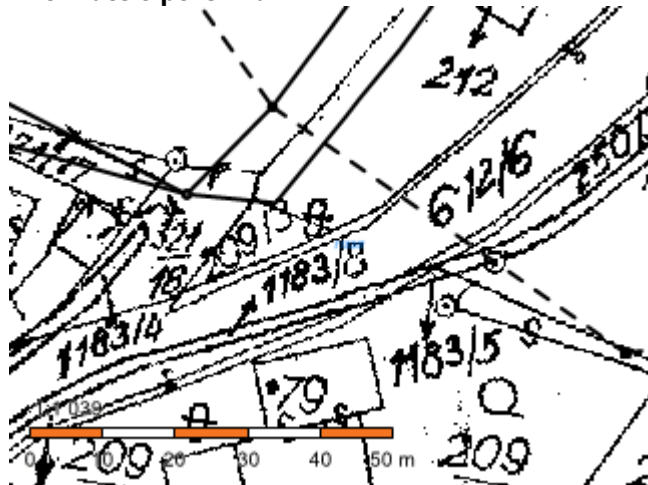
Nejsou evidovány žádné jiné zápisy.

Řízení, v rámci kterých byl k nemovitosti zapsán cenový údaj

Nemovitost je v územním obvodu, kde státní správu katastru nemovitostí ČR vykonává [Katastrální úřad pro Vysočinu, Katastrální pracoviště Havlíčkův Brod](#)

Zobrazené údaje mají informativní charakter. Platnost k 07.01.2020 12:00:00.

Informace o pozemku



Parcelní číslo:	1183/8
Obec:	Rozsochatec [569399]
Katastrální území:	Rozsochatec [742392]
Číslo LV:	45
Výměra [m²]:	106
Typ parcely:	Parcela katastru nemovitostí
Mapový list:	GUST2880,V.S.XV-21-17
Určení výměry:	Jiným číselným způsobem
Způsob využití:	ostatní komunikace
Druh pozemku:	ostatní plocha

[Sousední parcely](#)

Vlastníci, jiní oprávnění

Vlastnické právo	Podíl
Kraj Vysočina, Žižkova 1882/57, 58601 Jihlava	
Hospodaření se svěřeným majetkem kraje	Podíl
Krajská správa a údržba silnic Vysočiny, příspěvková organizace, Kosovská 1122/16, 58601 Jihlava	

Způsob ochrany nemovitosti

Nejsou evidovány žádné způsoby ochrany.

Seznam BPEJ

Parcela nemá evidované BPEJ.

Omezení vlastnického práva

Nejsou evidována žádná omezení.

Jiné zápisy

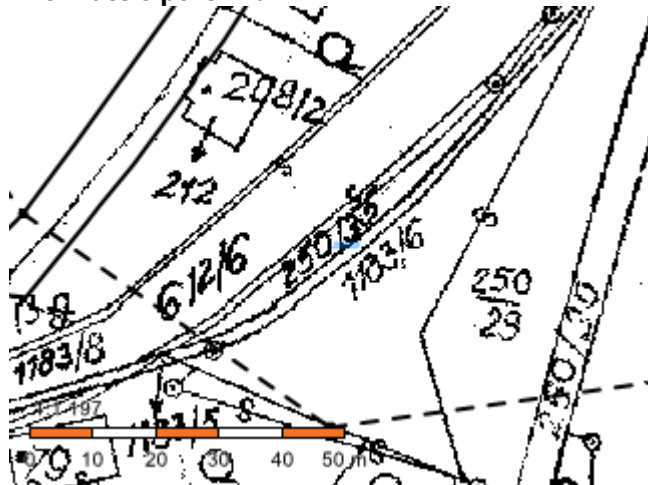
Nejsou evidovány žádné jiné zápisy.

Řízení, v rámci kterých byl k nemovitosti zapsán cenový údaj

Nemovitost je v územním obvodu, kde státní správu katastru nemovitostí ČR vykonává [Katastrální úřad pro Vysočinu, Katastrální pracoviště Havlíčkův Brod](#)

Zobrazené údaje mají informativní charakter. Platnost k 07.01.2020 12:00:00.

Informace o pozemku



Parcelní číslo:	250/35
Obec:	Rozsochatec [569399]
Katastrální území:	Rozsochatec [742392]
Číslo LV:	10001
Výměra [m ²]:	423
Typ parcely:	Parcela katastru nemovitostí
Mapový list:	GUST2880,V.S.XV-21-17
Určení výměry:	Graficky nebo v digitalizované mapě
Způsob využití:	dráha
Druh pozemku:	ostatní plocha

[Sousední parcely](#)

Vlastníci, jiní oprávnění

Vlastnické právo	Podíl
Obec Rozsochatec, č. p. 97, 58272 Rozsochatec	

Způsob ochrany nemovitosti

Nejsou evidovány žádné způsoby ochrany.

Seznam BPEJ

Parcela nemá evidované BPEJ.

Omezení vlastnického práva

Typ
Věcné břemeno (podle listiny)

Jiné zápisy

Nejsou evidovány žádné jiné zápisy.

Řízení, v rámci kterých byl k nemovitosti zapsán cenový údaj

Více informací k cenovým údajům naleznete v [nápopověď](#) k aplikaci.

Nemovitost je v územním obvodu, kde státní správu katastru nemovitostí ČR vykonává [Katastrální úřad pro Vysočinu, Katastrální pracoviště Havlíčkův Brod](#)

Zobrazené údaje mají informativní charakter. Platnost k 07.01.2020 12:00:00.

Informace o pozemku



Parcelní číslo:	1183/6
Obec:	Rozsochatec [569399]
Katastrální území:	Rozsochatec [742392]
Číslo LV:	10001
Výměra [m ²]:	277
Typ parcely:	Parcela katastru nemovitostí
Mapový list:	GUST2880,V.S.XV-21-17
Určení výměry:	Jiným číselným způsobem
Způsob využití:	ostatní komunikace
Druh pozemku:	ostatní plocha

[Sousední parcely](#)

Vlastníci, jiní oprávnění

Vlastnické právo	Podíl
Obec Rozsochatec, č. p. 97, 58272 Rozsochatec	

Způsob ochrany nemovitosti

Nejsou evidovány žádné způsoby ochrany.

Seznam BPEJ

Parcela nemá evidované BPEJ.

Omezení vlastnického práva

Typ
Věcné břemeno (podle listiny)

Jiné zápisy

Nejsou evidovány žádné jiné zápisy.

Řízení, v rámci kterých byl k nemovitosti zapsán cenový údaj

Více informací k cenovým údajům naleznete v [nápopovědě](#) k aplikaci.

Nemovitost je v územním obvodu, kde státní správu katastru nemovitostí ČR vykonává [Katastrální úřad pro Vysočinu, Katastrální pracoviště Havlíčkův Brod](#)

Zobrazené údaje mají informativní charakter. Platnost k 07.01.2020 12:00:00.

Informace o pozemku



Parcelní číslo:	250/30
Obec:	Rozsochatec [569399]
Katastrální území:	Rozsochatec [742392]
Číslo LV:	10001
Výměra [m ²]:	1276
Typ parcely:	Parcela katastru nemovitostí
Mapový list:	GUST2880,V.S.XV-21-10
Určení výměry:	Graficky nebo v digitalizované mapě
Způsob využití:	ostatní komunikace
Druh pozemku:	ostatní plocha

[Sousední parcely](#)

Vlastníci, jiní oprávnění

Vlastnické právo	Podíl
Obec Rozsochatec, č. p. 97, 58272 Rozsochatec	

Způsob ochrany nemovitosti

Nejsou evidovány žádné způsoby ochrany.

Seznam BPEJ

Parcela nemá evidované BPEJ.

Omezení vlastnického práva

Typ
Věcné břemeno (podle listiny)
Věcné břemeno chůze a jízdy

Jiné zápisy

Nejsou evidovány žádné jiné zápisy.

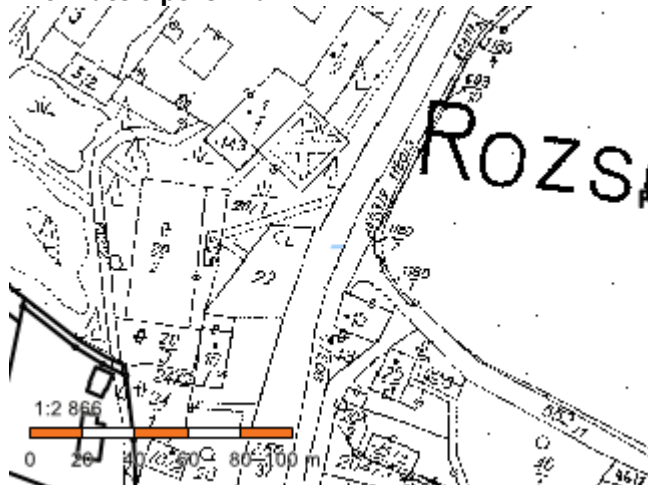
Řízení, v rámci kterých byl k nemovitosti zapsán cenový údaj

Více informací k cenovým údajům naleznete v [nápovědě](#) k aplikaci.

Nemovitost je v územním obvodu, kde státní správu katastru nemovitostí ČR vykonává [Katastrální úřad pro Vysočinu, Katastrální pracoviště Havlíčkův Brod](#)

Zobrazené údaje mají informativní charakter. Platnost k 07.01.2020 12:00:00.

Informace o pozemku



Parcelní číslo:	250/37
Obec:	Rozsochatec [569399]
Katastrální území:	Rozsochatec [742392]
Číslo LV:	120
Výměra [m ²]:	7312
Typ parcely:	Parcela katastru nemovitostí
Mapový list:	GUST2880,V.S.XV-21-17
Určení výměry:	Graficky nebo v digitalizované mapě
Způsob využití:	dráha
Druh pozemku:	ostatní plocha

[Sousední parcely](#)

Vlastníci, jiní oprávnění

Vlastnické právo	Podíl
Česká republika,	
Právo hospodařit s majetkem státu	Podíl
Správa železniční dopravní cesty, státní organizace, Dlážděná 1003/7, Nové Město, 11000 Praha 1	

Způsob ochrany nemovitosti

Nejsou evidovány žádné způsoby ochrany.

Seznam BPEJ

Parcela nemá evidované BPEJ.

Omezení vlastnického práva

Nejsou evidována žádná omezení.

Jiné zápisy

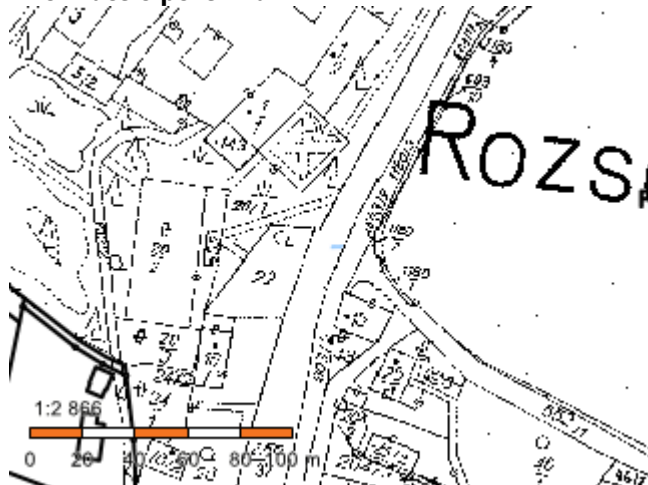
Nejsou evidovány žádné jiné zápisy.

Řízení, v rámci kterých byl k nemovitosti zapsán cenový údaj

Nemovitost je v územním obvodu, kde státní správu katastru nemovitostí ČR vykonává [Katastrální úřad pro Vysočinu, Katastrální pracoviště Havlíčkův Brod](#)

Zobrazené údaje mají informativní charakter. Platnost k 07.01.2020 12:00:00.

Informace o pozemku



Parcelní číslo:	250/37 - nová pozemková parcela, 250/62
Obec:	Rozsochatec [569399]
Katastrální území:	Rozsochatec [742392]
Číslo LV:	120
Výměra [m ²]:	7312
Typ parcely:	Parcela katastru nemovitostí
Mapový list:	GUST2880,V.S.XV-21-17
Určení výměry:	Graficky nebo v digitalizované mapě
Způsob využití:	dráha
Druh pozemku:	ostatní plocha - nová pozemková parcela, jiná plocha

[Sousední parcely](#)

Vlastníci, jiní oprávnění

Vlastnické právo	Podíl
Česká republika,	
Právo hospodařit s majetkem státu	Podíl
Správa železniční dopravní cesty, státní organizace, Dlážděná 1003/7, Nové Město, 11000 Praha 1	

Způsob ochrany nemovitosti

Nejsou evidovány žádné způsoby ochrany.

Seznam BPEJ

Parcela nemá evidované BPEJ.

Omezení vlastnického práva

Nejsou evidována žádná omezení.

Jiné zápisy

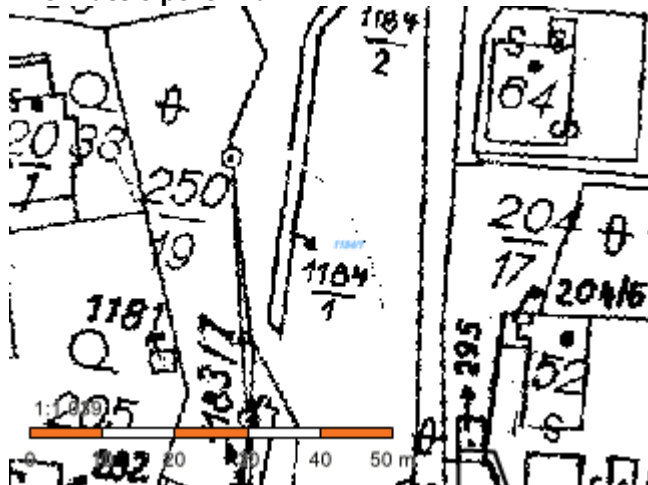
Nejsou evidovány žádné jiné zápisy.

Řízení, v rámci kterých byl k nemovitosti zapsán cenový údaj

Nemovitost je v územním obvodu, kde státní správu katastru nemovitostí ČR vykonává [Katastrální úřad pro Vysočinu, Katastrální pracoviště Havlíčkův Brod](#)

Zobrazené údaje mají informativní charakter. Platnost k 07.01.2020 12:00:00.

Informace o pozemku



Parcelní číslo:	1184/1
Obec:	Rozsochatec [569399]
Katastrální území:	Rozsochatec [742392]
Číslo LV:	120
Výměra [m ²]:	80
Typ parcely:	Parcela katastru nemovitostí
Mapový list:	GUST2880,V.S.XV-21-17
Určení výměry:	Jiným číselným způsobem
Způsob využití:	ostatní komunikace
Druh pozemku:	ostatní plocha

[Sousední parcely](#)

Vlastníci, jiní oprávnění

Vlastnické právo	Podíl
Česká republika,	
Právo hospodařit s majetkem státu	Podíl
Správa železniční dopravní cesty, státní organizace, Dlážděná 1003/7, Nové Město, 11000 Praha 1	

Způsob ochrany nemovitosti

Nejsou evidovány žádné způsoby ochrany.

Seznam BPEJ

Parcela nemá evidované BPEJ.

Omezení vlastnického práva

Nejsou evidována žádná omezení.

Jiné zápisy

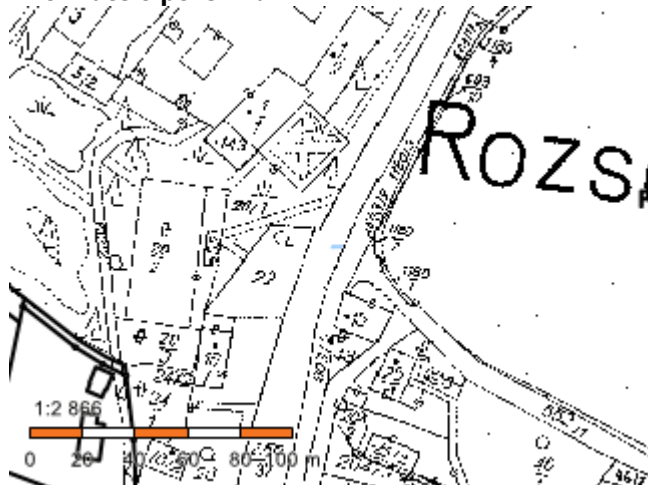
Nejsou evidovány žádné jiné zápisy.

Řízení, v rámci kterých byl k nemovitosti zapsán cenový údaj

Nemovitost je v územním obvodu, kde státní správu katastru nemovitostí ČR vykonává [Katastrální úřad pro Vysočinu, Katastrální pracoviště Havlíčkův Brod](#)

Zobrazené údaje mají informativní charakter. Platnost k 07.01.2020 12:00:00.

Informace o pozemku



Parcelní číslo:	250/37 - nová pozemková parcela, 250/63
Obec:	Rozsochatec [569399]
Katastrální území:	Rozsochatec [742392]
Číslo LV:	120
Výměra [m ²]:	7312
Typ parcely:	Parcela katastru nemovitostí
Mapový list:	GUST2880,V.S.XV-21-17
Určení výměry:	Graficky nebo v digitalizované mapě
Způsob využití:	dráha
Druh pozemku:	ostatní plocha - nová pozemková parcela, jiná plocha

[Sousední parcely](#)

Vlastníci, jiní oprávnění

Vlastnické právo	Podíl
Česká republika,	
Právo hospodařit s majetkem státu	Podíl
Správa železniční dopravní cesty, státní organizace, Dlážděná 1003/7, Nové Město, 11000 Praha 1	

Způsob ochrany nemovitosti

Nejsou evidovány žádné způsoby ochrany.

Seznam BPEJ

Parcela nemá evidované BPEJ.

Omezení vlastnického práva

Nejsou evidována žádná omezení.

Jiné zápisy

Nejsou evidovány žádné jiné zápisy.

Řízení, v rámci kterých byl k nemovitosti zapsán cenový údaj

Nemovitost je v územním obvodu, kde státní správu katastru nemovitostí ČR vykonává [Katastrální úřad pro Vysočinu, Katastrální pracoviště Havlíčkův Brod](#)

Zobrazené údaje mají informativní charakter. Platnost k 07.01.2020 12:00:00.

Informace o pozemku



Parcelní číslo:	623/9
Obec:	Rozsochatec [569399]
Katastrální území:	Rozsochatec [742392]
Číslo LV:	45
Výměra [m ²]:	5106
Typ parcely:	Parcela katastru nemovitostí
Mapový list:	GUST2880,V.S.XV-21-14
Určení výměry:	Graficky nebo v digitalizované mapě
Způsob využití:	silnice
Druh pozemku:	ostatní plocha

[Sousední parcely](#)

Vlastníci, jiní oprávnění

Vlastnické právo	Podíl
Kraj Vysočina, Žižkova 1882/57, 58601 Jihlava	
Hospodaření se svěřeným majetkem kraje	Podíl
Krajská správa a údržba silnic Vysočiny, příspěvková organizace, Kosovská 1122/16, 58601 Jihlava	

Způsob ochrany nemovitosti

Nejsou evidovány žádné způsoby ochrany.

Seznam BPEJ

Parcela nemá evidované BPEJ.

Omezení vlastnického práva

Nejsou evidována žádná omezení.

Jiné zápisy

Nejsou evidovány žádné jiné zápisy.

Řízení, v rámci kterých byl k nemovitosti zapsán cenový údaj

Nemovitost je v územním obvodu, kde státní správu katastru nemovitostí ČR vykonává [Katastrální úřad pro Vysočinu, Katastrální pracoviště Havlíčkův Brod](#)

Zobrazené údaje mají informativní charakter. Platnost k 07.01.2020 12:00:00.

Informace o pozemku



Parcelní číslo:	204/3
Obec:	Rozsochatec [569399]
Katastrální území:	Rozsochatec [742392]
Číslo LV:	10001
Výměra [m ²]:	780
Typ parcely:	Parcela katastru nemovitostí
Mapový list:	GUST2880,V.S.XV-21-17
Určení výměry:	Graficky nebo v digitalizované mapě
Způsob využití:	ostatní komunikace
Druh pozemku:	ostatní plocha

[Sousední parcely](#)

Vlastníci, jiní oprávnění

Vlastnické právo	Podíl
Obec Rozsochatec, č. p. 97, 58272 Rozsochatec	

Způsob ochrany nemovitosti

Nejsou evidovány žádné způsoby ochrany.

Seznam BPEJ

Parcela nemá evidované BPEJ.

Omezení vlastnického práva

Nejsou evidována žádná omezení.

Jiné zápisy

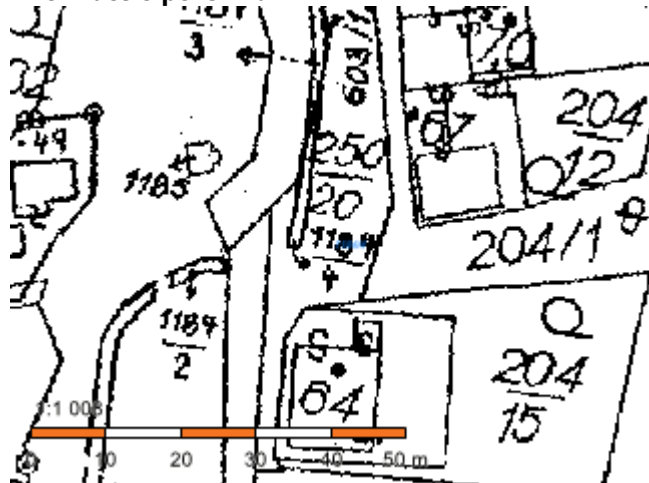
Nejsou evidovány žádné jiné zápisy.

Řízení, v rámci kterých byl k nemovitosti zapsán cenový údaj

Nemovitost je v územním obvodu, kde státní správu katastru nemovitostí ČR vykonává [Katastrální úřad pro Vysočinu, Katastrální pracoviště Havlíčkův Brod](#)

Zobrazené údaje mají informativní charakter. Platnost k 07.01.2020 12:00:00.

Informace o pozemku



Parcelní číslo:	1184/4
Obec:	Rozsochatec [569399]
Katastrální území:	Rozsochatec [742392]
Číslo LV:	10001
Výměra [m ²]:	32
Typ parcely:	Parcela katastru nemovitostí
Mapový list:	GUST2880,V.S.XV-21-17
Určení výměry:	Jiným číselným způsobem
Způsob využití:	ostatní komunikace
Druh pozemku:	ostatní plocha

[Sousední parcely](#)

Vlastníci, jiní oprávnění

Vlastnické právo	Podíl
Obec Rozsochatec, č. p. 97, 58272 Rozsochatec	

Způsob ochrany nemovitosti

Nejsou evidovány žádné způsoby ochrany.

Seznam BPEJ

Parcela nemá evidované BPEJ.

Omezení vlastnického práva

Nejsou evidována žádná omezení.

Jiné zápisy

Nejsou evidovány žádné jiné zápisy.

Řízení, v rámci kterých byl k nemovitosti zapsán cenový údaj

Nemovitost je v územním obvodu, kde státní správu katastru nemovitostí ČR vykonává [Katastrální úřad pro Vysočinu, Katastrální pracoviště Havlíčkův Brod](#)

Zobrazené údaje mají informativní charakter. Platnost k 08.01.2020 04:00:00.

Informace o pozemku



Parcelní číslo:	611
Obec:	Rozsochatec [569399]
Katastrální území:	Rozsochatec [742392]
Číslo LV:	10001
Výměra [m²]:	904
Typ parcely:	Parcela katastru nemovitostí
Mapový list:	GUST2880,V.S.XV-21-17
Určení výměry:	Graficky nebo v digitalizované mapě
Způsob využití:	ostatní komunikace
Druh pozemku:	ostatní plocha

[Sousední parcely](#)

Vlastníci, jiní oprávnění

Vlastnické právo	Podíl
Obec Rozsochatec, č. p. 97, 58272 Rozsochatec	

Způsob ochrany nemovitosti

Nejsou evidovány žádné způsoby ochrany.

Seznam BPEJ

Parcela nemá evidované BPEJ.

Omezení vlastnického práva

Typ
Věcné břemeno zřizování a provozování vedení

Jiné zápisy

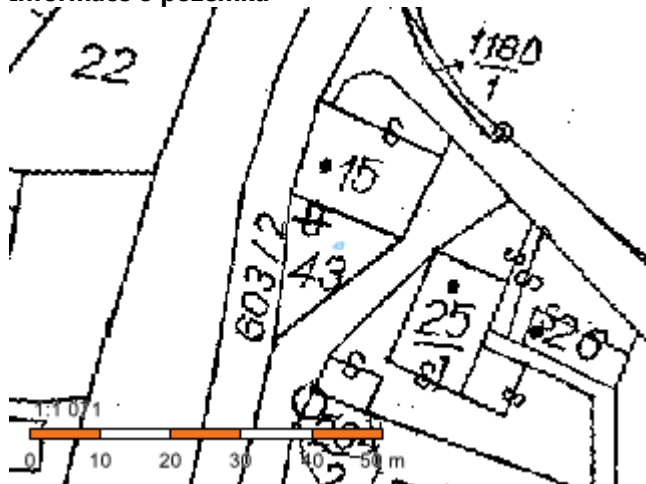
Nejsou evidovány žádné jiné zápisy.

Řízení, v rámci kterých byl k nemovitosti zapsán cenový údaj

Nemovitost je v územním obvodu, kde státní správu katastru nemovitostí ČR vykonává [Katastrální úřad pro Vysočinu, Katastrální pracoviště Havlíčkův Brod](#)

Zobrazené údaje mají informativní charakter. Platnost k 08.01.2020 04:00:00.

Informace o pozemku



Parcelní číslo:	43
Obec:	Rozsochatec [569399]
Katastrální území:	Rozsochatec [742392]
Číslo LV:	45
Výměra [m ²]:	165
Typ parcely:	Parcela katastru nemovitostí
Mapový list:	GUST2880,V.S.XV-21-17
Určení výměry:	Graficky nebo v digitalizované mapě
Způsob využití:	ostatní komunikace
Druh pozemku:	ostatní plocha

[Sousední parcely](#)

Vlastníci, jiní oprávnění

Vlastnické právo	Podíl
Kraj Vysočina, Žižkova 1882/57, 58601 Jihlava	
Hospodaření se svěřeným majetkem kraje	Podíl
Krajská správa a údržba silnic Vysočiny, příspěvková organizace, Kosovská 1122/16, 58601 Jihlava	

Způsob ochrany nemovitosti

Nejsou evidovány žádné způsoby ochrany.

Seznam BPEJ

Parcela nemá evidované BPEJ.

Omezení vlastnického práva

Nejsou evidována žádná omezení.

Jiné zápisy

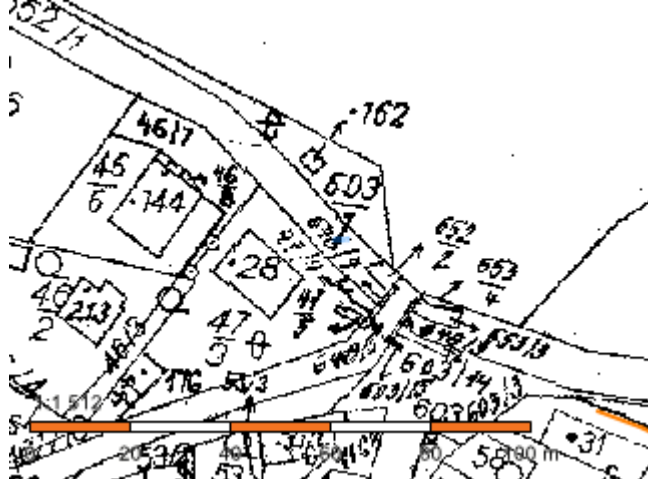
Nejsou evidovány žádné jiné zápisy.

Řízení, v rámci kterých byl k nemovitosti zapsán cenový údaj

Nemovitost je v územním obvodu, kde státní správu katastru nemovitostí ČR vykonává [Katastrální úřad pro Vysočinu, Katastrální pracoviště Havlíčkův Brod](#)

Zobrazené údaje mají informativní charakter. Platnost k 08.01.2020 04:00:00.

Informace o pozemku



Parcelní číslo:	652/1
Obec:	Rozsochatec [569399]
Katastrální území:	Rozsochatec [742392]
Číslo LV:	45
Výměra [m ²]:	1318
Typ parcely:	Parcela katastru nemovitostí
Mapový list:	GUST2880,V.S.XV-21-17
Určení výměry:	Graficky nebo v digitalizované mapě
Způsob využití:	silnice
Druh pozemku:	ostatní plocha

[Sousední parcely](#)

Vlastníci, jiní oprávnění

Vlastnické právo	Podíl
Kraj Vysočina, Žižkova 1882/57, 58601 Jihlava	
Hospodaření se svěřeným majetkem kraje	Podíl
Krajská správa a údržba silnic Vysočiny, příspěvková organizace, Kosovská 1122/16, 58601 Jihlava	

Způsob ochrany nemovitosti

Nejsou evidovány žádné způsoby ochrany.

Seznam BPEJ

Parcela nemá evidované BPEJ.

Omezení vlastnického práva

Nejsou evidována žádná omezení.

Jiné zápisy

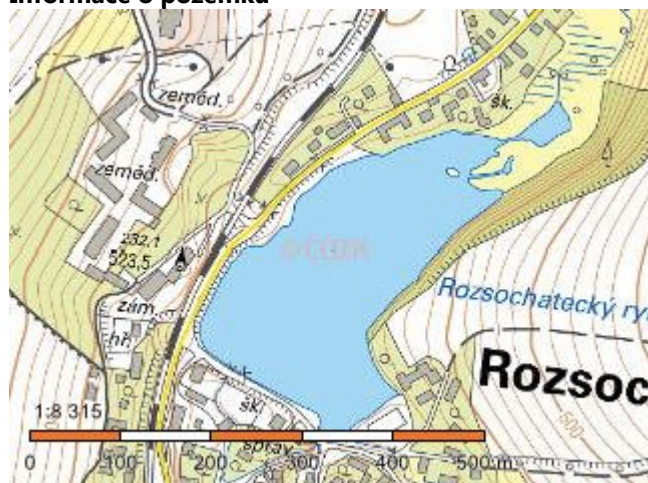
Nejsou evidovány žádné jiné zápisy.

Řízení, v rámci kterých byl k nemovitosti zapsán cenový údaj

Nemovitost je v územním obvodu, kde státní správu katastru nemovitostí ČR vykonává [Katastrální úřad pro Vysočinu, Katastrální pracoviště Havlíčkův Brod](#)

Zobrazené údaje mají informativní charakter. Platnost k 08.01.2020 04:00:00.

Informace o pozemku



Parcelní číslo:	579/1
Obec:	Rozsochatec [569399]
Katastrální území:	Rozsochatec [742392]
Číslo LV:	Parcela není zapsána na LV
Výměra [m ²]:	68715
Typ parcely:	Parcela katastru nemovitostí
Mapový list:	GUST2880,V.S.XV-21-18
Určení výměry:	Graficky nebo v digitalizované mapě
Způsob využití:	rybník
Druh pozemku:	vodní plocha

[Sousední parcely](#)

Způsob ochrany nemovitosti

Nejsou evidovány žádné způsoby ochrany.

Seznam BPEJ

Parcela nemá evidované BPEJ.

Omezení vlastnického práva

Nejsou evidována žádná omezení.

Jiné zápisy

Nejsou evidovány žádné jiné zápisy.

Řízení, v rámci kterých byl k nemovitosti zapsán cenový údaj

Nemovitost je v územním obvodu, kde státní správu katastru nemovitostí ČR vykonává [Katastrální úřad pro Vysočinu, Katastrální pracoviště Havlíčkův Brod](#)

Zobrazené údaje mají informativní charakter. Platnost k 30.01.2020 10:00:00.

Informace o pozemku

Náhled nelze zobrazit

(chybí lokalizační údaje,
bude zobrazeno k.ú.)

Parcelní číslo:	579/1
Obec:	Rozsochatec [569399]
Katastrální území:	Rozsochatec [742392]
Číslo LV:	308
Výměra [m ²]:	63887
Typ parcely:	Parcela zjednodušené evidence
Zdroj parcely ZE:	Pozemkový katastr

Vlastníci, jiní oprávnění

Vlastnické právo	Podíl
Greifová Jitka JUDr., U nových vil 188/9, Strašnice, 10000 Praha 10	

Způsob ochrany nemovitosti

Nejsou evidovány žádné způsoby ochrany.

Seznam BPEJ

Parcela nemá evidované BPEJ.

Omezení vlastnického práva

Nejsou evidována žádná omezení.

Jiné zápisy

Nejsou evidovány žádné jiné zápisy.

Řízení, v rámci kterých byl k nemovitosti zapsán cenový údaj

Nemovitost je v územním obvodu, kde státní správu katastru nemovitostí ČR vykonává [Katastrální úřad pro Vysočinu, Katastrální pracoviště Havlíčkův Brod](#)

Zobrazené údaje mají informativní charakter. Platnost k 30.01.2020 12:00:00.

Informace o pozemku



Parcelní číslo:	15
Obec:	Rozsochatec [569399]
Katastrální území:	Rozsochatec [742392]
Číslo LV:	308
Výměra [m ²]:	259
Typ parcely:	Parcela katastru nemovitostí
Mapový list:	GUST2880,V.S.XV-21-17
Určení výměry:	Graficky nebo v digitalizované mapě
Druh pozemku:	lesní pozemek

[Sousední parcely](#)

Vlastníci, jiní oprávnění

Vlastnické právo	Podíl
Greifová Jitka JUDr., U nových vil 188/9, Strašnice, 10000 Praha 10	

Způsob ochrany nemovitosti

Název
pozemek určený k plnění funkcí lesa

Seznam BPEJ

Parcela nemá evidované BPEJ.

Omezení vlastnického práva

Nejsou evidována žádná omezení.

Jiné zápisy

Nejsou evidovány žádné jiné zápisy.

Řízení, v rámci kterých byl k nemovitosti zapsán cenový údaj

Nemovitost je v územním obvodu, kde státní správu katastru nemovitostí ČR vykonává [Katastrální úřad pro Vysočinu, Katastrální pracoviště Havlíčkův Brod](#)

Zobrazené údaje mají informativní charakter. Platnost k 08.01.2020 04:00:00.

Informace o pozemku



Parcelní číslo:	1577
Obec:	Rozsochatec [569399]
Katastrální území:	Rozsochatec [742392]
Číslo LV:	120
Výměra [m ²]:	26560
Typ parcely:	Parcela katastru nemovitostí
Mapový list:	DKM
Určení výměry:	Ze souřadnic v S-JTSK
Způsob využití:	dráha
Druh pozemku:	ostatní plocha

[Sousední parcely](#)

Vlastníci, jiní oprávnění

Vlastnické právo	Podíl
Česká republika,	
Právo hospodařit s majetkem státu	Podíl
Správa železniční dopravní cesty, státní organizace, Dlážděná 1003/7, Nové Město, 11000 Praha 1	

Způsob ochrany nemovitosti

Nejsou evidovány žádné způsoby ochrany.

Seznam BPEJ

Parcela nemá evidované BPEJ.

Omezení vlastnického práva

Typ

Typ
Věcné břemeno (podle listiny)

Jiné zápisy

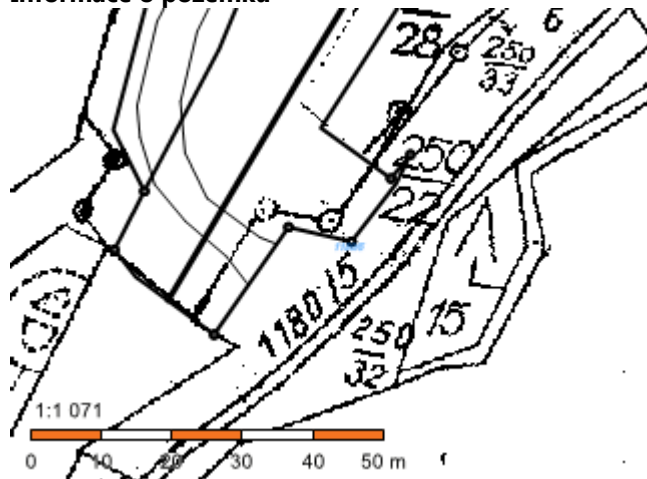
Nejsou evidovány žádné jiné zápisy.

Řízení, v rámci kterých byl k nemovitosti zapsán cenový údaj

Nemovitost je v územním obvodu, kde státní správu katastru nemovitostí ČR vykonává [Katastrální úřad pro Vysočinu, Katastrální pracoviště Havlíčkův Brod](#)

Zobrazené údaje mají informativní charakter. Platnost k 08.01.2020 04:00:00.

Informace o pozemku



Parcelní číslo:	1180/5
Obec:	Rozsochatec [569399]
Katastrální území:	Rozsochatec [742392]
Číslo LV:	10001
Výměra [m ²]:	155
Typ parcely:	Parcela katastru nemovitostí
Mapový list:	GUST2880,V.S.XV-21-17
Určení výměry:	Ze souřadnic v S-JTSK
Způsob využití:	ostatní komunikace
Druh pozemku:	ostatní plocha

[Sousední parcely](#)

Vlastníci, jiní oprávnění

Vlastnické právo	Podíl
Obec Rozsochatec, č. p. 97, 58272 Rozsochatec	

Způsob ochrany nemovitosti

Nejsou evidovány žádné způsoby ochrany.

Seznam BPEJ

Parcela nemá evidované BPEJ.

Omezení vlastnického práva

Nejsou evidována žádná omezení.

Jiné zápisy

Nejsou evidovány žádné jiné zápisy.

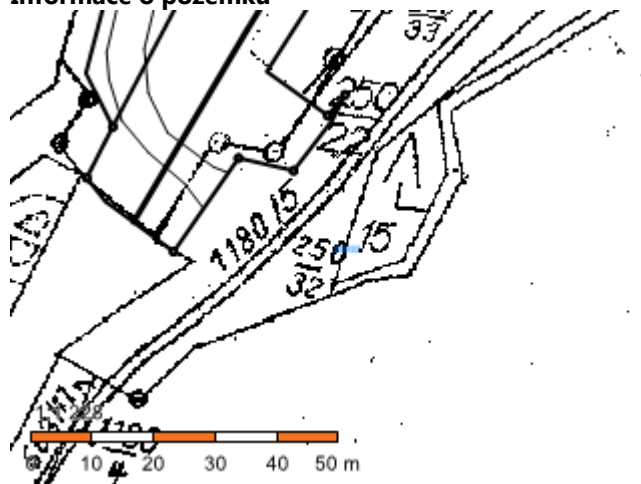
Řízení, v rámci kterých byl k nemovitosti zapsán cenový údaj

Nemovitost je v územním obvodu, kde státní správu katastru nemovitostí ČR vykonává [Katastrální úřad pro Vysočinu, Katastrální pracoviště Havlíčkův Brod](#)

Zobrazené údaje mají informativní charakter. Platnost k 08.01.2020 04:00:00.

k

Informace o pozemku



Parcelní číslo:	250/32
Obec:	Rozsochatec [569399]
Katastrální území:	Rozsochatec [742392]
Číslo LV:	10001
Výměra [m ²]:	559
Typ parcely:	Parcela katastru nemovitostí
Mapový list:	GUST2880,V.S.XV-21-17
Určení výměry:	Graficky nebo v digitalizované mapě
Způsob využití:	silnice
Druh pozemku:	ostatní plocha

[Sousední parcely](#)

Vlastníci, jiní oprávnění

Vlastnické právo	Podíl
Obec Rozsochatec, č. p. 97, 58272 Rozsochatec	

Způsob ochrany nemovitosti

Nejsou evidovány žádné způsoby ochrany.

Seznam BPEJ

Parcela nemá evidované BPEJ.

Omezení vlastnického práva

Nejsou evidována žádná omezení.

Jiné zápisy

Nejsou evidovány žádné jiné zápisy.

Řízení, v rámci kterých byl k nemovitosti zapsán cenový údaj

Nemovitost je v územním obvodu, kde státní správu katastru nemovitostí ČR vykonává [Katastrální úřad pro Vysočinu, Katastrální pracoviště Havlíčkův Brod](#)

Zobrazené údaje mají informativní charakter. Platnost k 08.01.2020 04:00:00.

Informace o pozemku



Parcelní číslo:	9
Obec:	Rozsochatec [569399]
Katastrální území:	Rozsochatec [742392]
Číslo LV:	308
Výměra [m ²]:	279
Typ parcely:	Parcela katastru nemovitostí
Mapový list:	GUST2880,V.S.XV-21-17
Určení výměry:	Graficky nebo v digitalizované mapě
Druh pozemku:	lesní pozemek

[Sousední parcely](#)

Vlastníci, jiní oprávnění

Vlastnické právo	Podíl
Greifová Jitka JUDr., U nových vil 188/9, Strašnice, 10000 Praha 10	

Způsob ochrany nemovitosti

Název
pozemek určený k plnění funkcí lesa

Seznam BPEJ

Parcela nemá evidované BPEJ.

Omezení vlastnického práva

Nejsou evidována žádná omezení.

Jiné zápisy

Nejsou evidovány žádné jiné zápisy.

Řízení, v rámci kterých byl k nemovitosti zapsán cenový údaj

Nemovitost je v územním obvodu, kde státní správu katastru nemovitostí ČR vykonává [Katastrální úřad pro Vysočinu, Katastrální pracoviště Havlíčkův Brod](#)

Zobrazené údaje mají informativní charakter. Platnost k 08.01.2020 04:00:00.

Informace o pozemku



Parcelní číslo:	623/5
Obec:	Rozsochatec [569399]
Katastrální území:	Rozsochatec [742392]
Číslo LV:	10001
Výměra [m ²]:	161
Typ parcely:	Parcela katastru nemovitostí
Mapový list:	GUST2880,V.S.XV-21-17
Určení výměry:	Graficky nebo v digitalizované mapě
Způsob využití:	ostatní komunikace
Druh pozemku:	ostatní plocha

[Sousední parcely](#)

Vlastníci, jiní oprávnění

Vlastnické právo	Podíl
Obec Rozsochatec, č. p. 97, 58272 Rozsochatec	

Způsob ochrany nemovitosti

Nejsou evidovány žádné způsoby ochrany.

Seznam BPEJ

Parcela nemá evidované BPEJ.

Omezení vlastnického práva

Nejsou evidována žádná omezení.

Jiné zápisy

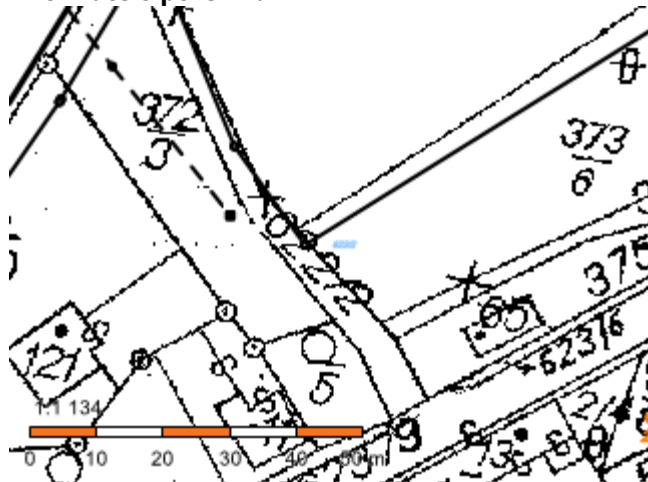
Nejsou evidovány žádné jiné zápisy.

Řízení, v rámci kterých byl k nemovitosti zapsán cenový údaj

Nemovitost je v územním obvodu, kde státní správu katastru nemovitostí ČR vykonává [Katastrální úřad pro Vysočinu, Katastrální pracoviště Havlíčkův Brod](#)

Zobrazené údaje mají informativní charakter. Platnost k 08.01.2020 04:00:00.

Informace o pozemku



Parcelní číslo:	5
Obec:	Rozsochatec [569399]
Katastrální území:	Rozsochatec [742392]
Číslo LV:	136
Výměra [m ²]:	227
Typ parcely:	Parcela katastru nemovitostí
Mapový list:	GUST2880.V.S.XV-21-17
Určení výměry:	Graficky nebo v digitalizované mapě
Druh pozemku:	zahrada

[Sousední parcely](#)

Vlastníci, jiní oprávnění

Vlastnické právo	Podíl
SJM Vomlel Jan a Vomlelová Jana, č. p. 12, 58272 Rozsochatec	

Způsob ochrany nemovitosti

Název
zemědělský půdní fond

Seznam BPEJ

BPEJ	Výměra
------	--------

BPEJ	Výměra
72911	227

Omezení vlastnického práva

Nejsou evidována žádná omezení.

Jiné zápisy

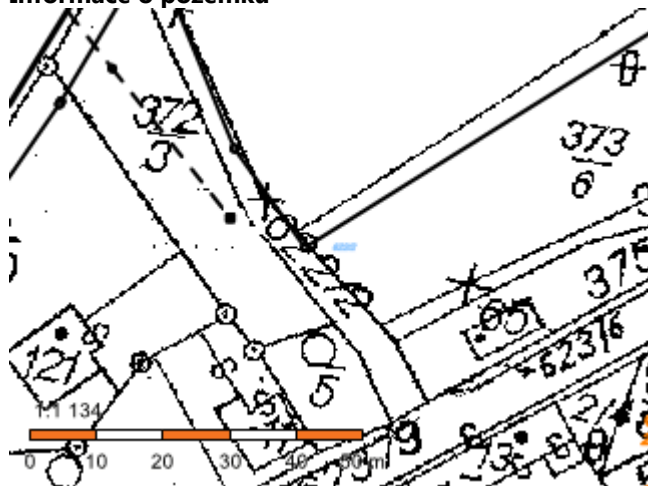
Nejsou evidovány žádné jiné zápisy.

Řízení, v rámci kterých byl k nemovitosti zapsán cenový údaj

Nemovitost je v územním obvodu, kde státní správu katastru nemovitostí ČR vykonává [Katastrální úřad pro Vysočinu, Katastrální pracoviště Havlíčkův Brod](#)

Zobrazené údaje mají informativní charakter. Platnost k 21.10.2020 07:00:02.

Informace o pozemku



Parcelní číslo:	622/2
Obec:	Rozsochatec [569399]
Katastrální území:	Rozsochatec [742392]
Číslo LV:	10001
Výměra [m ²]:	331
Typ parcely:	Parcela katastru nemovitostí
Mapový list:	GUST2880,V.S.XV-21-17
Určení výměry:	Graficky nebo v digitalizované mapě
Způsob využití:	ostatní komunikace
Druh pozemku:	ostatní plocha

[Sousední parcely](#)

Vlastníci, jiní oprávnění

Vlastnické právo	Podíl
Obec Rozsochatec, č. p. 97, 58272 Rozsochatec	

Způsob ochrany nemovitosti

Nejsou evidovány žádné způsoby ochrany.

Seznam BPEJ

Parcela nemá evidované BPEJ.

Omezení vlastnického práva

Nejsou evidována žádná omezení.

Jiné zápisy

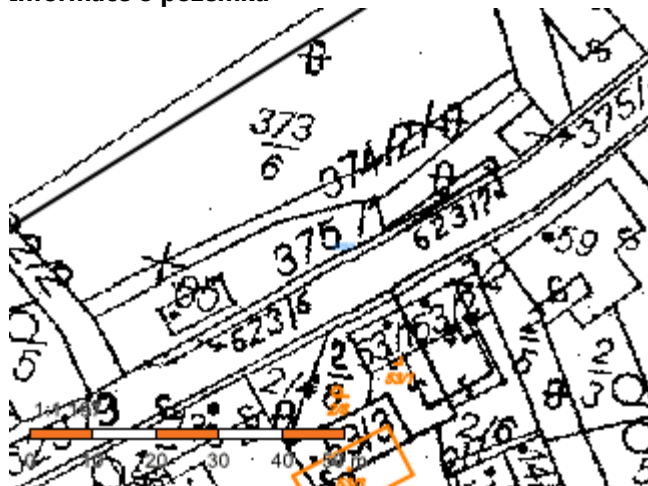
Nejsou evidovány žádné jiné zápisy.

Řízení, v rámci kterých byl k nemovitosti zapsán cenový údaj

Nemovitost je v územním obvodu, kde státní správu katastru nemovitostí ČR vykonává [Katastrální úřad pro Vysočinu, Katastrální pracoviště Havlíčkův Brod](#)

Zobrazené údaje mají informativní charakter. Platnost k 08.01.2020 04:00:00.

Informace o pozemku



Parcelní číslo:	375/1
Obec:	Rozsochatec [569399]
Katastrální území:	Rozsochatec [742392]
Číslo LV:	Parcela není zapsána na LV
Výměra [m ²]:	448
Typ parcely:	Parcela katastru nemovitostí
Mapový list:	GUST2880,V.S.XV-21-17
Určení výměry:	Graficky nebo v digitalizované mapě
Způsob využití:	ostatní komunikace
Druh pozemku:	ostatní plocha

[Sousední parcely](#)

Způsob ochrany nemovitosti

Nejsou evidovány žádné způsoby ochrany.

Seznam BPEJ

Parcela nemá evidované BPEJ.

Omezení vlastnického práva

Nejsou evidována žádná omezení.

Jiné zápisy

Nejsou evidovány žádné jiné zápisy.

Řízení, v rámci kterých byl k nemovitosti zapsán cenový údaj

Nemovitost je v územním obvodu, kde státní správu katastru nemovitostí ČR vykonává [Katastrální úřad pro Vysočinu, Katastrální pracoviště Havlíčkův Brod](#)

Zobrazené údaje mají informativní charakter. Platnost k 08.01.2020 04:00:00.

Informace o pozemku

Náhled nelze zobrazit

(chybí lokalizační údaje,
bude zobrazeno k.ú.)

Parcelní číslo:	375/1
Obec:	Rozsochatec [569399]
Katastrální území:	Rozsochatec [742392]
Číslo LV:	10001
Výměra [m ²]:	334
Typ parcely:	Parcela zjednodušené evidence
Zdroj parcely ZE:	Přídělový plán nebo jiný podklad

Vlastníci, jiní oprávnění

Vlastnické právo	Podíl
Obec Rozsochatec, č. p. 97, 58272 Rozsochatec	

Způsob ochrany nemovitosti

Nejsou evidovány žádné způsoby ochrany.

Seznam BPEJ

Parcela nemá evidované BPEJ.

Omezení vlastnického práva

Nejsou evidována žádná omezení.

Jiné zápisy

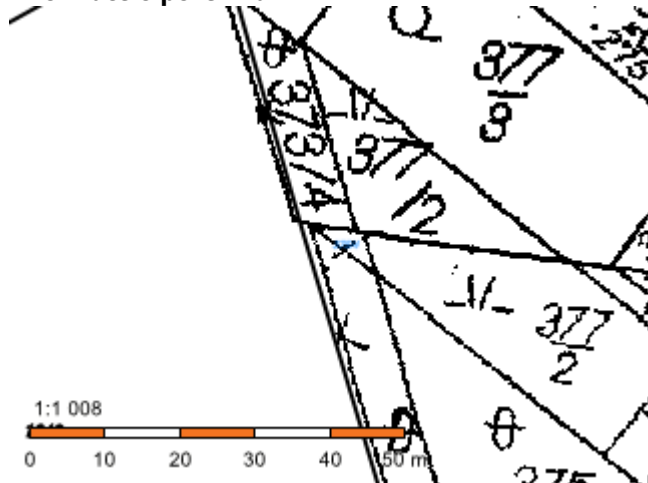
Nejsou evidovány žádné jiné zápisy.

Řízení, v rámci kterých byl k nemovitosti zapsán cenový údaj

Nemovitost je v územním obvodu, kde státní správu katastru nemovitostí ČR vykonává [Katastrální úřad pro Vysočinu, Katastrální pracoviště Havlíčkův Brod](#)

Zobrazené údaje mají informativní charakter. Platnost k 08.01.2020 08:00:00.

Informace o pozemku



Parcelní číslo:	375/4
Obec:	Rozsochatec [569399]
Katastrální území:	Rozsochatec [742392]
Číslo LV:	308
Výměra [m ²]:	34
Typ parcely:	Parcela katastru nemovitostí
Mapový list:	GUST2880,V.S.XV-21-17
Určení výměry:	Graficky nebo v digitalizované mapě
Způsob využití:	neplodná půda
Druh pozemku:	ostatní plocha

[Sousední parcely](#)

Vlastníci, jiní oprávnění

Vlastnické právo	Podíl
Greifová Jitka JUDr., U nových vil 188/9, Strašnice, 10000 Praha 10	

Způsob ochrany nemovitosti

Nejsou evidovány žádné způsoby ochrany.

Seznam BPEJ

Parcela nemá evidované BPEJ.

Omezení vlastnického práva

Nejsou evidována žádná omezení.

Jiné zápisy

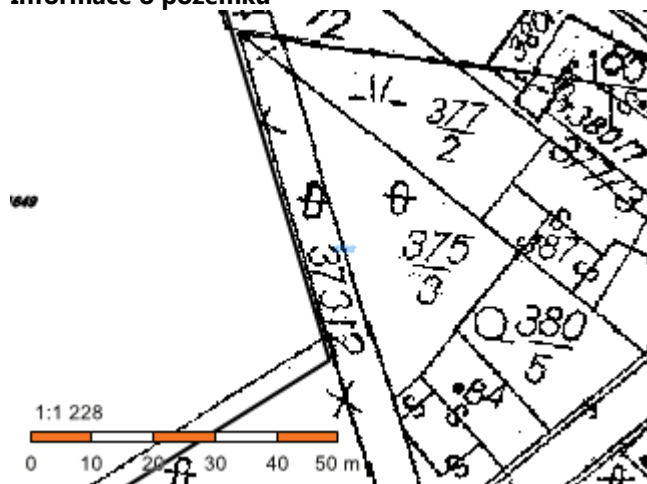
Nejsou evidovány žádné jiné zápisy.

Řízení, v rámci kterých byl k nemovitosti zapsán cenový údaj

Nemovitost je v územním obvodu, kde státní správu katastru nemovitostí ČR vykonává [Katastrální úřad pro Vysočinu, Katastrální pracoviště Havlíčkův Brod](#)

Zobrazené údaje mají informativní charakter. Platnost k 08.01.2020 04:00:00.

Informace o pozemku



Parcelní číslo:	373/2
Obec:	Rozsochatec [569399]
Katastrální území:	Rozsochatec [742392]
Číslo LV:	207
Výměra [m ²]:	529
Typ parcely:	Parcela katastru nemovitostí
Mapový list:	GUST2880,V.S.XV-21-17
Určení výměry:	Graficky nebo v digitalizované mapě
Způsob využití:	neplodná půda
Druh pozemku:	ostatní plocha

[Sousední parcely](#)

Vlastníci, jiní oprávnění

Vlastnické právo	Podíl
Havelka Václav, č. p. 68, 58272 Rozsochatec	

Způsob ochrany nemovitosti

Nejsou evidovány žádné způsoby ochrany.

Seznam BPEJ

Parcela nemá evidované BPEJ.

Omezení vlastnického práva

Nejsou evidována žádná omezení.

Jiné zápisy

Nejsou evidovány žádné jiné zápisy.

Řízení, v rámci kterých byl k nemovitosti zapsán cenový údaj

Nemovitost je v územním obvodu, kde státní správu katastru nemovitostí ČR vykonává [Katastrální úřad pro Vysočinu, Katastrální pracoviště Havlíčkův Brod](#)

Zobrazené údaje mají informativní charakter. Platnost k 08.01.2020 04:00:00.

Informace o pozemku

Parcelní číslo:	st. 84
Obec:	Rozsochatec [569399]
Katastrální území:	Rozsochatec [742392]
Číslo LV:	65
Výměra [m ²]:	417
Typ parcely:	Parcela katastru nemovitostí
Mapový list:	GUST2880,V.S.XV-21-17
Určení výměry:	Graficky nebo v digitalizované mapě
Druh pozemku:	zastavěná plocha a nádvoří



Součástí je stavba

Budova s číslem popisným:	Rozsochatec [142395] ; č. p. 68; objekt k bydlení
Stavba stojí na pozemku:	p. č. st. 84
Stavební objekt:	č. p. 68
Adresní místa:	č. p. 68

Sousední parcely

Vlastníci, jiní oprávnění

Vlastnické právo	Podíl
Holubcová Marie, č. p. 68, 58272 Rozsochatec	

Způsob ochrany nemovitosti

Nejsou evidovány žádné způsoby ochrany.

Seznam BPEJ

Parcela nemá evidované BPEJ.

Omezení vlastnického práva

Typ

Věcné břemeno (podle listiny)

Věcné břemeno bytu

Jiné zápisy

Nejsou evidovány žádné jiné zápisy.

Řízení, v rámci kterých byl k nemovitosti zapsán cenový údaj

Nemovitost je v územním obvodu, kde státní správu katastru nemovitostí ČR vykonává [Katastrální úřad pro Vysočinu, Katastrální pracoviště Havlíčkův Brod](#)

Zobrazené údaje mají informativní charakter. Platnost k 08.01.2020 04:00:00.

Informace o pozemku



Parcelní číslo:	380/5
Obec:	Rozsochatec [569399]
Katastrální území:	Rozsochatec [742392]
Číslo LV:	65
Výměra [m ²]:	425
Typ parcely:	Parcela katastru nemovitostí
Mapový list:	GUST2880,V.S.XV-21-17
Určení výměry:	Graficky nebo v digitalizované mapě
Druh pozemku:	zahrada

[Sousední parcely](#)

Vlastníci, jiní oprávnění

Vlastnické právo	Podíl
Holubcová Marie, č. p. 68, 58272 Rozsochatec	

Způsob ochrany nemovitosti

Název
zemědělský půdní fond

Seznam BPEJ

BPEJ	Výměra
75011	425

Omezení vlastnického práva

Nejsou evidována žádná omezení.

Jiné zápisy

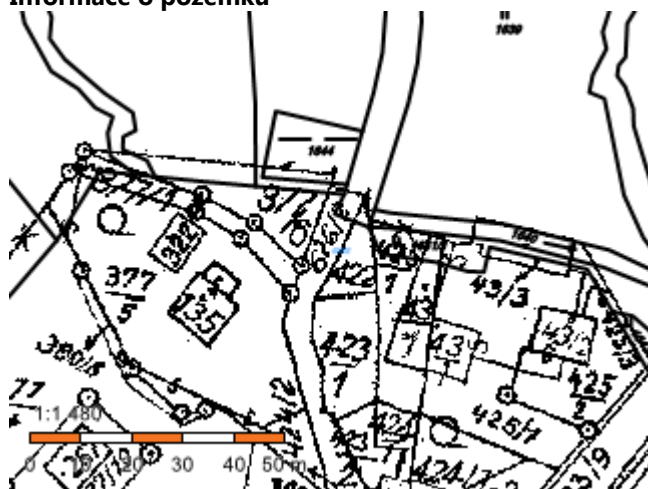
Nejsou evidovány žádné jiné zápisy.

Řízení, v rámci kterých byl k nemovitosti zapsán cenový údaj

Nemovitost je v územním obvodu, kde státní správu katastru nemovitostí ČR vykonává [Katastrální úřad pro Vysočinu, Katastrální pracoviště Havlíčkův Brod](#)

Zobrazené údaje mají informativní charakter. Platnost k 08.01.2020 06:00:02.

Informace o pozemku



Parcelní číslo:	626/2 - nová pozemková parcela, 626/5
Obec:	Rozsochatec [569399]
Katastrální území:	Rozsochatec [742392]
Číslo LV:	10001
Výměra [m ²]:	1186
Typ parcely:	Parcela katastru nemovitostí
Mapový list:	GUST2880,V.S.XV-21-13
Určení výměry:	Graficky nebo v digitalizované mapě
Způsob využití:	ostatní komunikace
Druh pozemku:	ostatní plocha - nová pozemková parcela, jiná plocha

[Sousední parcely](#)

Vlastníci, jiní oprávnění

Vlastnické právo	Podíl
Obec Rozsochatec, č. p. 97, 58272 Rozsochatec	

Způsob ochrany nemovitosti

Nejsou evidovány žádné způsoby ochrany.

Seznam BPEJ

Parcela nemá evidované BPEJ.

Omezení vlastnického práva

Nejsou evidována žádná omezení.

Jiné zápisy

Nejsou evidovány žádné jiné zápisy.

Řízení, v rámci kterých byl k nemovitosti zapsán cenový údaj

Nemovitost je v územním obvodu, kde státní správu katastru nemovitostí ČR vykonává [Katastrální úřad pro Vysočinu, Katastrální pracoviště Havlíčkův Brod](#)

Zobrazené údaje mají informativní charakter. Platnost k 08.01.2020 06:00:02.

Informace o pozemku



Parcelní číslo:	578/3 - nová pozemková parcela, 578/22
Obec:	Rozsochatec [569399]
Katastrální území:	Rozsochatec [742392]
Číslo LV:	251
Výměra [m ²]:	845
Typ parcely:	Parcela katastru nemovitostí
Mapový list:	GUST2880,V.S.XV-21-18
Určení výměry:	Graficky nebo v digitalizované mapě
Způsob využití:	ostatní komunikace
Druh pozemku:	ostatní plocha - nová pozemková parcela, jiná plocha

[Sousední parcely](#)

Vlastníci, jiní oprávnění

Vlastnické právo	Podíl
Gašparová Hana, č. p. 43, 58272 Rozsochatec	1/2
Gašparová Marcela, č. p. 9, 58272 Rozsochatec	1/2

Způsob ochrany nemovitosti

Nejsou evidovány žádné způsoby ochrany.

Seznam BPEJ

Parcela nemá evidované BPEJ.

Omezení vlastnického práva

Typ

Zástavní právo smluvní

Jiné zápisy

Nejsou evidovány žádné jiné zápisy.

Řízení, v rámci kterých byl k nemovitosti zapsán cenový údaj

Nemovitost je v územním obvodu, kde státní správu katastru nemovitostí ČR vykonává [Katastrální úřad pro Vysočinu, Katastrální pracoviště Havlíčkův Brod](#)

Zobrazené údaje mají informativní charakter. Platnost k 08.01.2020 06:00:02.

Informace o pozemku



Parcelní číslo:	578/2
Obec:	Rozsochatec [569399]
Katastrální území:	Rozsochatec [742392]
Číslo LV:	Parcela není zapsána na LV
Výměra [m ²]:	473
Typ parcely:	Parcela katastru nemovitostí
Mapový list:	GUST2880,V.S.XV-21-18
Určení výměry:	Graficky nebo v digitalizované mapě
Způsob využití:	neplodná půda
Druh pozemku:	ostatní plocha

[Sousední parcely](#)

Způsob ochrany nemovitosti

Nejsou evidovány žádné způsoby ochrany.

Seznam BPEJ

Parcela nemá evidované BPEJ.

Omezení vlastnického práva

Nejsou evidována žádná omezení.

Jiné zápisy

Nejsou evidovány žádné jiné zápisy.

Řízení, v rámci kterých byl k nemovitosti zapsán cenový údaj

Nemovitost je v územním obvodu, kde státní správu katastru nemovitostí ČR vykonává [Katastrální úřad pro Vysočinu, Katastrální pracoviště Havlíčkův Brod](#)

Zobrazené údaje mají informativní charakter. Platnost k 08.01.2020 06:00:02.

Informace o pozemku

Náhled nelze zobrazit

(chybí lokalizační údaje,
bude zobrazeno k.ú.)

Parcelní číslo:	578/2
Obec:	Rozsochatec [569399]
Katastrální území:	Rozsochatec [742392]
Číslo LV:	153
Výměra [m ²]:	254
Typ parcely:	Parcela zjednodušené evidence
Zdroj parcely ZE:	Pozemkový katastr

Vlastníci, jiní oprávnění

Vlastnické právo	Podíl
Kodras Zdeněk, Okružní 1190, 26301 Dobříš	1/4
Zemědělská společnost Horní Krupá, a.s., č. p. 49, 58001 Horní Krupá	3/4

Způsob ochrany nemovitosti

Nejsou evidovány žádné způsoby ochrany.

Seznam BPEJ

BPEJ	Výměra
75011	254

Omezení vlastnického práva

Nejsou evidována žádná omezení.

Jiné zápisy

Nejsou evidovány žádné jiné zápisy.

Řízení, v rámci kterých byl k nemovitosti zapsán cenový údaj

Více informací k cenovým údajům naleznete v [návodě](#) k aplikaci.

Nemovitost je v územním obvodu, kde státní správu katastru nemovitostí ČR vykonává [Katastrální úřad pro Vysočinu, Katastrální pracoviště Havlíčkův Brod](#)

Zobrazené údaje mají informativní charakter. Platnost k 08.01.2020 08:00:00.

Informace o pozemku



Parcelní číslo:	626/2
Obec:	Rozsochatec [569399]
Katastrální území:	Rozsochatec [742392]
Číslo LV:	10001
Výměra [m ²]:	1186
Typ parcely:	Parcela katastru nemovitostí
Mapový list:	GUST2880,V.S.XV-21-13
Určení výměry:	Graficky nebo v digitalizované mapě
Způsob využití:	ostatní komunikace
Druh pozemku:	ostatní plocha

[Sousední parcely](#)

Vlastníci, jiní oprávnění

Vlastnické právo	Podíl
Obec Rozsochatec, č. p. 97, 58272 Rozsochatec	

Způsob ochrany nemovitosti

Nejsou evidovány žádné způsoby ochrany.

Seznam BPEJ

Parcela nemá evidované BPEJ.

Omezení vlastnického práva

Nejsou evidována žádná omezení.

Jiné zápisy

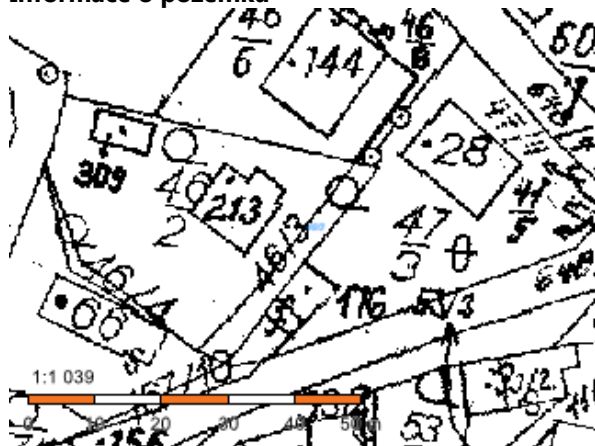
Nejsou evidovány žádné jiné zápisy.

Řízení, v rámci kterých byl k nemovitosti zapsán cenový údaj

Nemovitost je v územním obvodu, kde státní správu katastru nemovitostí ČR vykonává [Katastrální úřad pro Vysočinu, Katastrální pracoviště Havlíčkův Brod](#)

Zobrazené údaje mají informativní charakter. Platnost k 08.01.2020 06:00:02.

Informace o pozemku



Parcelní číslo:	46/3
Obec:	Rozsochatec [569399]
Katastrální území:	Rozsochatec [742392]
Číslo LV:	10001
Výměra [m ²]:	117
Typ parcely:	Parcela katastru nemovitostí
Mapový list:	GUST2880,V.S.XV-21-17
Určení výměry:	Graficky nebo v digitalizované mapě
Druh pozemku:	zahrada - změna kultury, ostatní plocha

[Sousední parcely](#)

Vlastníci, jiní oprávnění

Vlastnické právo	Podíl
Obec Rozsochatec, č. p. 97, 58272 Rozsochatec	

Způsob ochrany nemovitosti

Název
zemědělský půdní fond

Seznam BPEJ

BPEJ	Výměra
76401	117

Omezení vlastnického práva

Typ
Věcné břemeno (podle listiny)

Jiné zápisy

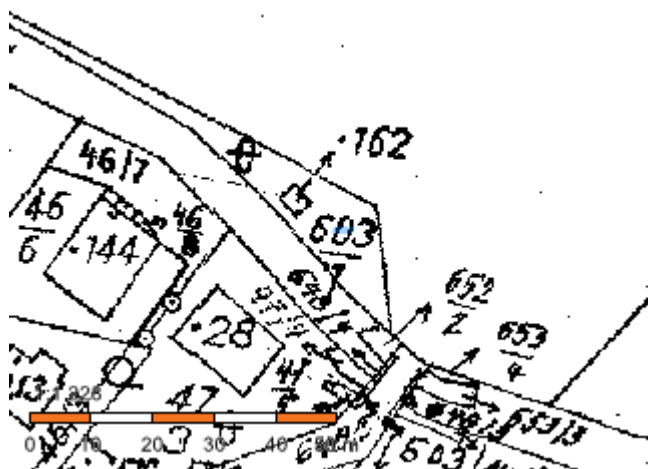
Nejsou evidovány žádné jiné zápisy.

Řízení, v rámci kterých byl k nemovitosti zapsán cenový údaj

Nemovitost je v územním obvodu, kde státní správu katastru nemovitostí ČR vykonává [Katastrální úřad pro Vysočinu, Katastrální pracoviště Havlíčkův Brod](#)

Zobrazené údaje mají informativní charakter. Platnost k 08.01.2020 06:00:02.

Informace o pozemku



Parcelní číslo:	603/1
Obec:	Rozsochatec [569399]
Katastrální území:	Rozsochatec [742392]
Číslo LV:	10001
Výměra [m ²]:	490
Typ parcely:	Parcela katastru nemovitostí
Mapový list:	GUST2880,V.S.XV-21-17
Určení výměry:	Graficky nebo v digitalizované mapě
Způsob využití:	neplošná půda
Druh pozemku:	ostatní plocha

[Sousední parcely](#)

Vlastníci, jiní oprávnění

Vlastnické právo	Podíl
Obec Rozsochatec, č. p. 97, 58272 Rozsochatec	

Způsob ochrany nemovitosti

Nejsou evidovány žádné způsoby ochrany.

Seznam BPEJ

Parcela nemá evidované BPEJ.

Omezení vlastnického práva

Nejsou evidována žádná omezení.

Jiné zápisy

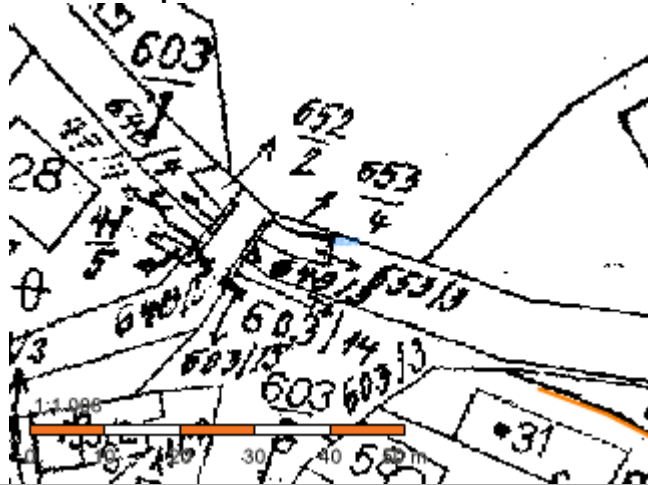
Nejsou evidovány žádné jiné zápisy.

Řízení, v rámci kterých byl k nemovitosti zapsán cenový údaj

Nemovitost je v územním obvodu, kde státní správu katastru nemovitostí ČR vykonává [Katastrální úřad pro Vysočinu, Katastrální pracoviště Havlíčkův Brod](#)

Zobrazené údaje mají informativní charakter. Platnost k 08.01.2020 06:00:02.

Informace o pozemku



Parcelní číslo:	653/4
Obec:	Rozsochatec [569399]
Katastrální území:	Rozsochatec [742392]
Číslo LV:	45
Výměra [m ²]:	3
Typ parcely:	Parcela katastru nemovitostí
Mapový list:	GUST2880,V.S.XV-21-17
Určení výměry:	Graficky nebo v digitalizované mapě
Způsob využití:	silnice
Druh pozemku:	ostatní plocha

[Sousední parcely](#)

Vlastníci, jiné oprávnění

Vlastnické právo	Podíl
Kraj Vysočina, Žižkova 1882/57, 58601 Jihlava	
Hospodaření se svěřeným majetkem kraje	Podíl

Krajská správa a údržba silnic Vysočiny, příspěvková organizace, Kosovská 1122/16, 58601 Jihlava

Způsob ochrany nemovitosti

Nejsou evidovány žádné způsoby ochrany.

Seznam BPEJ

Parcela nemá evidované BPEJ.

Omezení vlastnického práva

Nejsou evidována žádná omezení.

Jiné zápisy

Nejsou evidovány žádné jiné zápisy.

Řízení, v rámci kterých byl k nemovitosti zapsán cenový údaj

Nemovitost je v územním obvodu, kde státní správu katastru nemovitostí ČR vykonává [Katastrální úřad pro Vysočinu, Katastrální pracoviště Havlíčkův Brod](#)

Zobrazené údaje mají informativní charakter. Platnost k 08.01.2020 06:00:02.

Informace o pozemku



Parcelní číslo:	653/1 - nová pozemková parcela, 653/5
Obec:	Rozsochatec [569399]
Katastrální území:	Rozsochatec [742392]
Číslo LV:	45
Výměra [m ²]:	1431
Typ parcely:	Parcela katastru nemovitostí
Mapový list:	GUST2880,V.S.XV-21-17
Určení výměry:	Graficky nebo v digitalizované mapě
Způsob využití:	silnice
Druh pozemku:	ostatní plocha - nová pozemková parcela, jiná plocha

[Sousední parcely](#)

Vlastníci, jiní oprávnění

Vlastnické právo	Podíl
Kraj Vysočina, Žižkova 1882/57, 58601 Jihlava	
Hospodaření se svěřeným majetkem kraje	Podíl

Krajská správa a údržba silnic Vysočiny, příspěvková organizace, Kosovská 1122/16, 58601 Jihlava

Způsob ochrany nemovitosti

Nejsou evidovány žádné způsoby ochrany.

Seznam BPEJ

Parcela nemá evidované BPEJ.

Omezení vlastnického práva

Nejsou evidována žádná omezení.

Jiné zápisy

Nejsou evidovány žádné jiné zápisy.

Řízení, v rámci kterých byl k nemovitosti zapsán cenový údaj

Nemovitost je v územním obvodu, kde státní správu katastru nemovitostí ČR vykonává [Katastrální úřad pro Vysočinu, Katastrální pracoviště Havlíčkův Brod](#)

Zobrazené údaje mají informativní charakter. Platnost k 08.01.2020 06:00:02.

Informace o pozemku



Parcelní číslo:	653/1
Obec:	Rozsochatec [569399]
Katastrální území:	Rozsochatec [742392]
Číslo LV:	45
Výměra [m ²]:	1431
Typ parcely:	Parcela katastru nemovitostí
Mapový list:	GUST2880,V.S.XV-21-17
Určení výměry:	Graficky nebo v digitalizované mapě
Způsob využití:	silnice
Druh pozemku:	ostatní plocha

[Sousední parcely](#)

Vlastníci, jiní oprávnění

Vlastnické právo	Podíl
Kraj Vysočina, Žižkova 1882/57, 58601 Jihlava	
Hospodaření se svěřeným majetkem kraje	Podíl

Krajská správa a údržba silnic Vysočiny, příspěvková organizace, Kosovská 1122/16, 58601 Jihlava

Způsob ochrany nemovitosti

Nejsou evidovány žádné způsoby ochrany.

Seznam BPEJ

Parcela nemá evidované BPEJ.

Omezení vlastnického práva

Nejsou evidována žádná omezení.

Jiné zápisy

Nejsou evidovány žádné jiné zápisy.

Řízení, v rámci kterých byl k nemovitosti zapsán cenový údaj

Nemovitost je v územním obvodu, kde státní správu katastru nemovitostí ČR vykonává [Katastrální úřad pro Vysočinu, Katastrální pracoviště Havlíčkův Brod](#)

Zobrazené údaje mají informativní charakter. Platnost k 08.01.2020 06:00:02.

Informace o pozemku



Parcelní číslo:	1910
Obec:	Rozsochatec [569399]
Katastrální území:	Rozsochatec [742392]
Číslo LV:	52
Výměra [m ²]:	4776
Typ parcely:	Parcela katastru nemovitostí
Mapový list:	DKM
Určení výměry:	Ze souřadnic v S-JTSK
Druh pozemku:	trvalý travní porost

[Sousední parcely](#)

Vlastníci, jiní oprávnění

Vlastnické právo	Podíl
SJM Halák Jaroslav a Haláková Zdeňka, č. p. 74, 58272 Rozsochatec	

Způsob ochrany nemovitosti

Název
zemědělský půdní fond

Seznam BPEJ

BPEJ	Výměra
72951	264
75051	2558
77101	1954

Omezení vlastnického práva

Nejsou evidována žádná omezení.

Jiné zápisy

Nejsou evidovány žádné jiné zápisy.

Řízení, v rámci kterých byl k nemovitosti zapsán cenový údaj

Nemovitost je v územním obvodu, kde státní správu katastru nemovitostí ČR vykonává [Katastrální úřad pro Vysočinu, Katastrální pracoviště Havlíčkův Brod](#)

Zobrazené údaje mají informativní charakter. Platnost k 08.01.2020 06:00:02.

Informace o pozemku



Parcelní číslo:	2000
Obec:	Rozsochatec [569399]
Katastrální území:	Rozsochatec [742392]
Číslo LV:	10001
Výměra [m ²]:	14402
Typ parcely:	Parcela katastru nemovitostí
Mapový list:	DKM
Určení výměry:	Ze souřadnic v S-JTSK
Způsob využití:	silnice
Druh pozemku:	ostatní plocha

[Sousední parcely](#)

Vlastníci, jiní oprávnění

Vlastnické právo	Podíl
Obec Rozsochatec, č. p. 97, 58272 Rozsochatec	

Způsob ochrany nemovitosti

Nejsou evidovány žádné způsoby ochrany.

Seznam BPEJ

Parcela nemá evidované BPEJ.

Omezení vlastnického práva

Nejsou evidována žádná omezení.

Jiné zápisy

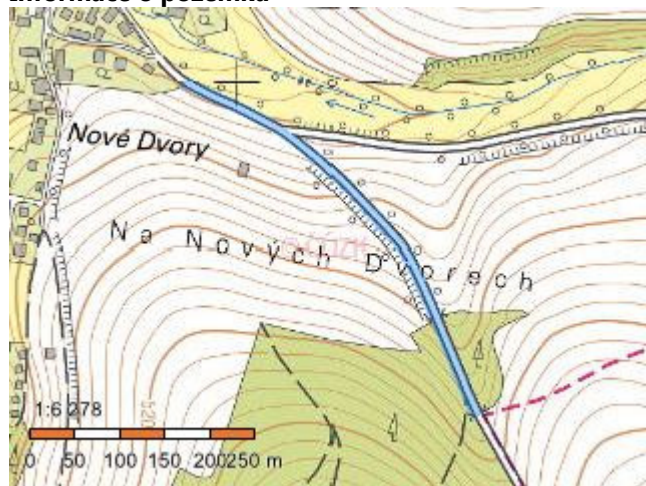
Nejsou evidovány žádné jiné zápisy.

Řízení, v rámci kterých byl k nemovitosti zapsán cenový údaj

Nemovitost je v územním obvodu, kde státní správu katastru nemovitostí ČR vykonává [Katastrální úřad pro Vysočinu, Katastrální pracoviště Havlíčkův Brod](#)

Zobrazené údaje mají informativní charakter. Platnost k 08.01.2020 06:00:02.

Informace o pozemku



Parcelní číslo:	1908
Obec:	Rozsochatec [569399]
Katastrální území:	Rozsochatec [742392]
Číslo LV:	45
Výměra [m ²]:	5309
Typ parcely:	Parcela katastru nemovitostí
Mapový list:	DKM
Určení výměry:	Ze souřadnic v S-JTSK
Způsob využití:	silnice
Druh pozemku:	ostatní plocha

[Sousední parcely](#)

Vlastníci, jiní oprávnění

Vlastnické právo	Podíl
Kraj Vysočina, Žižkova 1882/57, 58601 Jihlava	
Hospodaření se svěřeným majetkem kraje	Podíl

Krajská správa a údržba silnic Vysočiny, příspěvková organizace, Kosovská 1122/16, 58601 Jihlava

Způsob ochrany nemovitosti

Nejsou evidovány žádné způsoby ochrany.

Seznam BPEJ

Parcela nemá evidované BPEJ.

Omezení vlastnického práva

Nejsou evidována žádná omezení.

Jiné zápisy

Nejsou evidovány žádné jiné zápisy.

Řízení, v rámci kterých byl k nemovitosti zapsán cenový údaj

Nemovitost je v územním obvodu, kde státní správu katastru nemovitostí ČR vykonává [Katastrální úřad pro Vysočinu, Katastrální pracoviště Havlíčkův Brod](#)

Zobrazené údaje mají informativní charakter. Platnost k 04.03.2020 12:00:00.